

Form No. 10
(vide Rule 61)

RECEIPT FORM
Duplicate to be filled up by the paper process
JHARGRAM MUNICIPALITY

No.A/0000951
[ID:21907]

Holding No.: 1057/1(783/1) circle No. ward No. 14 [Cell No: 8945021415]
 Name of Street: Old Ward:- 10

Name of Assessee: SK. SABIR ALI

Received the sum of ₹*****950.00 (Rupees Nihe Hundred Fifty Only)

On account of arrear rates/Property Tax/sur charge as detailed below:


	Arrear		Current Year 2022-2023				T o t a l
	Period	Amount	1st Qtr Apr-Jun	2nd Qtr Jul-Sep	3rd Qtr Oct-Dec	4th Qtr Jan-Mar	
Property Tax			264.00	264.00	264.00	264.00	1056.00
Less Rebate			26.40	26.40	26.40	26.40	105.60
Total			237.60	237.60	237.60	237.60	950.40
Surcharge							
Less Rebate							
Total							
Interest							
Warrant Fee							
Penalty							
TOTAL			237.60	237.60	237.60	237.60	950.40

Rupees Nine Hundred Fifty Only

Round:-0.40 Net Amt 950.00


TC01

Date: 27-APR-2022
27-04-22 11:22


Vice Chairperson
Jhargram Municipality

vice-chairperson




Collector/Authorized Person
Jhargram Municipality

JHARGRAM MUNICIPALITY



3/2022-23

MUTATION CERTIFICATE

Date : 27.04.2022

Name : SK. SABIR ALI S/O : SK. MUSARAF ALI
Address : Vill/Town/City : RAGHUNATHPUR P.S. : JHARGRAM
P.O. : JHARGRAM DIST : JHARGRAM PIN : 721507

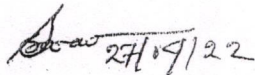
Ref. As per prayer dated 01.04.2022 for Mutation, Vide Mutation Case No.: 1/W-14/2022-2023

It is accorded that the name of the applicant/applicants has/have been mutated in respect of land described in schedule below, following vide Registered Deed No.:

75/2020,76/2020,77/2020, Date of Registration: 13.01.2020; Office of the A.D.S.R – JHARGRAM

LAND SCHEDULE

1. Ward No.: 14
2. Holding No.: 1057/1(783/1)
3. Mouza : JANGAL KHAS
4. J.L. No.: 395
5. Khatian No.: 12869
6. Plot No.: 1945
7. Area of Land : 17.00 DECIMAL
8. Classification of Land : BASTU (Use for Commercial Purpose)
9. Total covered area of the building (At the time of enquiry) : VACANT LAND


Chairman/Vice-Chairperson/Executive Officer
Jhargram Municipality
Vice-Chairperson
Jhargram Municipality



১। জেলার নাম	২। থানার নাম ও তৌজি নং	৩। সার্কেলের নাম ও তহশীল ব্লক নং	৪। ভূমিসহায়কের রসিদনং
ঝাড়গ্রাম	ঝাড়গ্রাম	ঝাড়গ্রাম	REVREC2022220501113
৫। মৌজার নাম ও জে.এল. নং	৬। জমাবন্দী নং	৭। খতিয়ান নং	৮। দাগ নং
জঙ্গলখাস[৩৭৫]		12869	1945...
৯। জমির পরিমাণ (শতক)	১০। রায়তের নাম ও পিতা/স্বামীর নাম ও সাকিন		
17.0000	১১। কাহার দ্বারা (খাজনা) দাখিল হইয়াছে		
সেক সাবির আলি, পিতা- সেক মুসারফ আলি, ঠিকানা-রঘুনাথপুর		সেক সাবির আলি	
থানা-ঝাড়গ্রাম জেলা-ঝাড়গ্রাম			

রায়তের উপর সালিয়ানা তলব

নগদ খাজনা ১২	সার চার্জ ১৩	পথক র ১৪	পূর্তকর ১৫	শিক্ষা কর ১৬	বিবিধ		গ্রামীণ কর্মসংস্থান আইনে দেয়		মোট ১৯
					খাস জমি বাবদ লাইসেন্স ফি ১৭(ক)	অন্যান্য ১৭ (খ)	সার চার্জ ১৮ (ক)	সেস ১৮(খ)	
170	0	0	0	0	0	0	51	0	221

ওয়াশীল

	তিন সনের পূর্বকার ২০	তৃতীয় সনের বাকি ২১	দ্বিতীয় সনের বাকি ২২	হাল সনের পূর্বকার ২৩	হাল ২৪	সুদ ২৫	অগ্রিম ২৬
খাজনা	0	0	0	0	170	0	0
সার চার্জ	0	0	0	0	0	0	0
পথ কর	0	0	0	0	0	0	0
পূর্ত কর	0	0	0	0	0	0	0
শিক্ষা কর	0	0	0	0	0	0	0
খাস জমি বাবদ লাইসেন্স ফি	0	0	0	0	0	0	0
অন্যান্য	0	0	0	0	0	0	0
গ্রামীণ কর্মসংস্থান আইনে দেয়	0	0	0	0	0	0	0
(ক) সার চার্জ	0	0	0	0	51	0	0
(খ) সেস	0	0	0	0	0	0	0
মোট	0	0	0	0	221	0	0
বাদ মিনাহ	0	0	0	0	0	0	0
বাংলা সল	0	0	0	0	1429	0	0

*যে সনের বাবদ ওয়াশীল: [১৪২৯]

মোট আদায়
(কথায়)

আদায়কারী কর্মচারীর সহি ও তারিখ

দ্রষ্টব্য: চেকের দ্বারা খাজনা দেওয়া হইলে
এইখানে তাহার সবিশেষ বিবরণ লিখিতে
হইবেINR -221/-
Two Hundred Twenty One Only.

SBP, Kolkata- 700015

Thursday, June 16, 2022 12:23:26 PM

** রাজস্ব প্রদান সম্পত্তির মালিকানার বৈধতা হানি ঘটায় না।

** The collection is made provisionally u/s 23 of WBLR Act on the basis of present use without prejudice to the applicability of provision u/s 4B & 4D of WBLR Act.

স্বাক্ষর

খতিয়ান নং- ১২৮৬৯

[২২০৫৩৯৫]



কম্পিউটার

জে.এল.নং- ৩৯৫

থানা- বাড়গ্রাম

রাজস্ব-

টাকা

খতিয়ান তৈরির তারিখ - 16/01/2020

(২) জমির পরিমাণ(এ)- ০.১৭০০

(৩) মোট দাগের সংখ্যা- ১

	(৪) অগ্রস্বত্বের দখলকারের বিবরণ	(৫) স্বয়ং	(৬) মন্তব্য
নাম	সেক সাবির আলি	স্বয়ং	
পিতা	সেক মুসারফ আলি		
ঠিকানা	রঘুনাথপুর থানা-বাড়গ্রাম জেলা-বাড়গ্রাম		

(৭) অগ্রস্বত্বের নিজ দখলীয় জমি

দাগ নং	জমির শ্রেণী	মন্তব্য	দাগের মোট পরিমাণ(এ)	দাগের মধ্যে অগ্রস্বত্বের অংশ	দাগের মধ্যে অগ্রস্বত্বের জমির অংশের পরিমাণ
					একর হেক্টর
	বালু		০.৩৪০০	০.৫০০০	০.১৭০০

আগত খং নং - 2360

মোট দাগের সংখ্যা- এক মাত্র

Certified to be true copy u/s 76 of Indian Evidence Act,1872 (Act 1 of 1872)

Fees Received : Application Fee : Rs. 10, Authentication Fee : Rs. 10 x 1, Total fee : Rs. 20, Copy No.:3559

Page ১ of ১

০৩/০৩/২০২২ ০৩:০০ PM

Digitally signed by SHIBARAM SARDAR
Date: 2022.03.03 15:00:10 IST